



WIELKOPOLSKA



SAMORZĄD
WOJEWÓDZTWA
WIELKOPOLSKIEGO

TURYSTYKA NA OBSZARACH LEŚNYCH Z PERSPEKTYWY SAMORZĄDU WOJEWÓDZTWA WIELKOPOSKIEGO

Regionalne Forum o Lasach | Puszczykowo | 18 maja 2023 r.



KIM JESTEŚMY?

Urząd Marszałkowski Województwa Wielkopolskiego


jest aparatem pomocniczym Zarządu i Marszałka Województwa Wielkopolskiego. Urząd dzieli się na departamenty i bura, które przy wykonywaniu swoich zadań współdziałają m.in. z Sejmikiem i jego Komisjami, Zarządem, administracją rządową i samorządową.

Departament Sportu i Turystyki prowadzi politykę województwa w zakresie sportu i turystyki i stwarza warunki prawno-organizacyjne i ekonomiczno-techniczne dla ich rozwoju.



TURYSTYCZNA STRONA SAMORZĄDU

- współpraca z organizacjami pozarządowymi (NGO) oraz jednostkami samorządu terytorialnego (JST)
- rozwój i poprawa infrastruktury okołoszlakowej
- realizacja zadań zleconych przez wojewodę, tzw. turystyka komercyjna
- współpraca z Wielkopolską Organizacją Turystyczną



TURYSTYCZNA STRONA SAMORZĄDU

- rozwój **Szlaku Piastowskiego** – najstarszego i najważniejszego szlaku turystyki kulturowej w Polsce
- wspieranie rozwoju infrastruktury dla turystyki kajakowej i motorowodnej na **Wielkiej Pętli Wielkopolski**
- wspieranie rozwoju szlaków turystycznych, w tym **Wielkopolska BIKE**



WIELKOPOLSKA BIKE / WLKP BIKE

Sieć tras rowerowych o znaczeniu wojewódzkim,

których łączna długość wynosi ok. 1745 km, co stanowi ok. 1/6 wszystkich szlaków w regionie:

- Szlak Stu Jezior
- Piastowski Trakt Rowerowy
- Ziemiański Szlak Rowerowy
- Bursztynowy Szlak Rowerowy
- Nadwarciański Szlak Rowerowy
- Pierścień Rowerowy Dokoła Poznania
- Transwielkopolska Trasa Rowerowa



WIELKOPOLSKA BIKE / WLKP BIKE

Założenia sieci:

- oznakowanie zgodne z **kodeksem drogowym** oraz **instrukcją znakowania PTTK**
- trasy prowadzone są drogami łatwo przejezdnymi, o słabym natężeniu ruchu, umożliwiającymi **dotarcie do rubieży Wielkopolski**
- informacje krajoznawcze w formie przewodnika, **ślady GPS** – to wszystko jest w Internecie!



WIELKOPOLSKA BIKE / WLKP BIKE

Bezpieczeństwo turystów mają zagwarantować:

- Ustawa z dnia 19.06.1997 r. **Prawo o ruchu drogowym**
- Rozporządzenie Ministra Infrastruktury z dnia 3.07.2003 r. **ws. szczegółowych warunków technicznych dla znaków i sygnałów drogowych oraz urządzeń bezpieczeństwa ruchu drogowego i warunków ich umieszczania na drogach**



WIELKOPOLSKA BIKE / WLKP BIKE

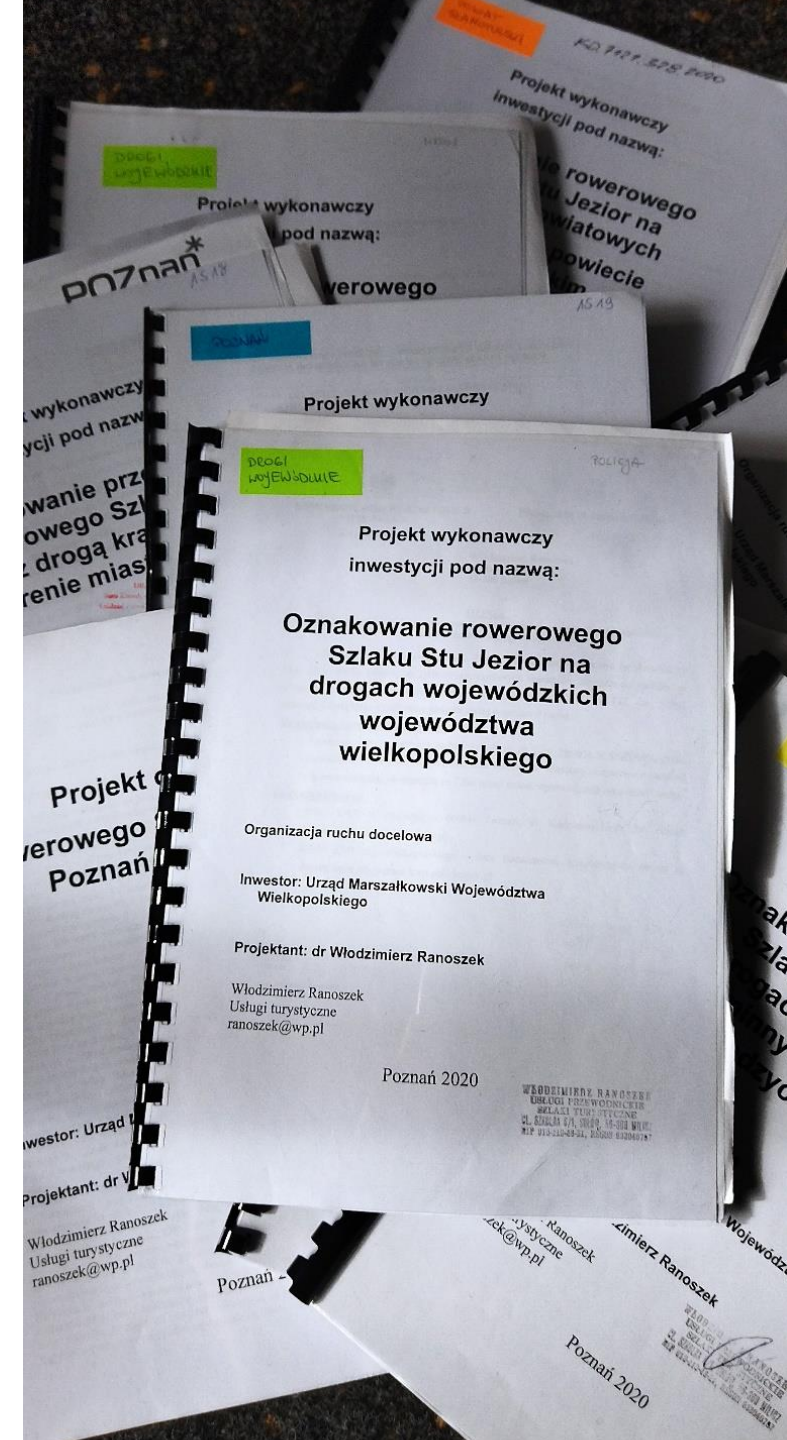
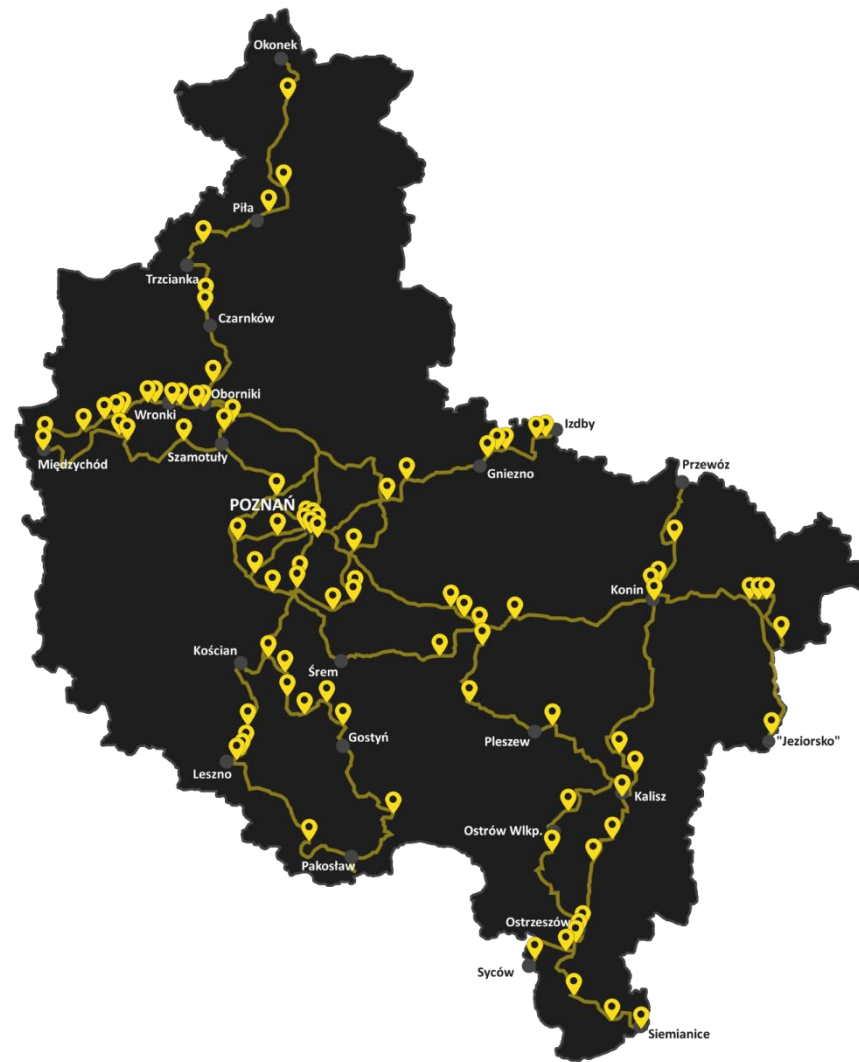
Bezpieczeństwo turystów mają zagwarantować:

- Rozporządzenie Ministra Spraw Wewnętrznych i Administracji oraz Ministra Infrastruktury z dnia 31.07.2002 r. **ws. znaków i sygnałów drogowych**
- Rozporządzenie Ministra Infrastruktury z dnia 23.09.2003 r. **ws. szczegółowych warunków zarządzania ruchem na drogach oraz wykonywania nadzoru nad tym zarządzaniem**



WIELKOPOLSKA BIKE / WLKP BIKE

Trwa uzgadnianie projektów stałej organizacji ruchu dla poszczególnych szlaków Wielkopolska Bike



słabość
transportu zbiorowego

finansowanie szlaków
– formuła współpracy –
[UMWW / JST / NGO / KLASTER]

brak uregulowań prawnych
vs.
nadmierna regulacja prawna

WYZWANIA

regionalne a lokalne
postrzeganie szlaków
turystycznych

brak wspólnej promocji

rosnący koszt
znakowania szlaków

turystyka w WRPO

brak standardów, w tym Ustawy
o szlakach turystycznych

inwentaryzacja
szlaków turystycznych

„WYZWANIE+” POROZUMIENIA Z NADLEŚNICTWAMI

- Nadleśnictwo nie ponosi odpowiedzialności za szkody wyrządzone przez Korzystającego osobom trzecim oraz za szkody powstałe w wyniku zdarzeń atmosferycznych (np. powstanie wywrotów, wiatrołomów, pożaru lasu).
- Korzystający nie może powodować uszkodzeń drzew. Przez powodowanie uszkodzeń rozumie się m. in. zderzenie na drzewach stojących kory na fragmencie drzewa i odsłonięcie łyka, miazgi lub drewna.

8. Zakładanie nowych szlaków turystycznych na terenach zarządzanych przez Nadleśnictwo Krotoszyn wymaga uprzedniej pisemnej zgody Nadleśnictwa i odbywa się w trybie określonym w ust. 3 tego porozumienia.

9. Realizacja zapisów porozumienia finansowana jest ze środków...

§2 Czas trwania porozumienia

1. Porozumienie zawiera się na czas nieokreślony.
2. Każda ze stron może je rozwiązać w każdym czasie za zgodą...
3. W przypadku naruszenia przez Korzystającego któregoś z zapisów porozumienia, a także w przypadku reprivatyzacji, Nadleśnictwo zastrzega sobie prawo do rozwiązania porozumienia w trybie natychmiastowym.
4. Nadleśnictwo ma prawo rozwiązać w trybie natychmiastowym niniejsze porozumienie z przyczyn, gdy grunt lub droga przez które przebiega szlak stały się konieczne do wyłącznego używania przez Nadleśnictwo z powodu jego interesów gospodarczych lub w celu wykonywania nałożonych na niego obowiązków prawnych.

§3 Zakres odpowiedzialności

1. Nadleśnictwo nie ponosi odpowiedzialności za szkody wyrządzone przez Korzystającego osobom trzecim oraz szkody powstałe w wyniku zdarzeń atmosferycznych (np. powstanie wywrotów, wiatrołomów, pożaru lasu). Nadleśnictwo nie ponosi także odpowiedzialności za szkody wyrządzone osobom korzystającym ze szlaków na osobie lub mieniu z jakichkolwiek powodów, w tym powstałych na skutek zdarzeń losowych, nagłych zdarzeń atmosferycznych.
 2. Korzystający nie może powodować uszkodzeń drzew. Przez powodowanie uszkodzeń rozumie się min. zderzenie na drzewach stojących kory na fragmencie drzewa i odsłonięcie łyka, miazgi lub drewna.
 3. Istniejące szlaki turystyczne nie mogą pogorszyć dostępu do pozostałych gruntów leśnych w celu wykonywania zadań gospodarczych, jak również na wypadek powstania pożaru bądź innych zdarzeń losowych.
 4. Nadleśnictwo nie ponosi odpowiedzialności za wszelkie wypadki z udziałem turystów w obrębie szlaków.
 5. Korzystający zobowiązuje się do utrzymania oznakowania szlaków zgodnie ze wzorami znaków PTTK. Niniejsze znaki winny być malowane na drzewach lub istniejących kamieniach.
 6. Nadleśnictwo będzie informowało Korzystającego o pracach gospodarczych takich jak pozyskanie drewna, zabiegi agrolotnicze w związku z którymi Korzystający zobowiązuje się do okresowej zmiany przebiegu szlaku, uzgodnionej z właściwym leśniczym przez postawienie odpowiednich znaków ZAKAZ WSTĘPU.
- Obie strony porozumienia odpowiadają za utrzymanie czystości na szlaku. Korzystający nie spowoduje zmiany przeznaczenia gruntów w m.p.z.p. i wyłączenia gruntów leśnych z produkcji oraz nie spowoduje ograniczeń w prowadzeniu gospodarki.

„WYZWANIE+” POROZUMIENIA Z NADLEŚNICTWAMI

- Nadleśnictwo nie ponosi odpowiedzialności za wszelkie wypadki z udziałem turystów w obrębie szlaków.
- Korzystający zwalnia Udostępniającego – mocą niniejszego porozumienia oraz bez potrzeby składania w tym celu dodatkowych oświadczeń – z wszelkiej odpowiedzialności kontaktowej i deliktowej i przejmuje ją na siebie (...).

54

Obowiązki Korzystającego

1. Korzystający zobowiązany jest do:
 - a) przestrzegania przepisów wymienionych przepisów:
 - ustawy z dnia 27 marca 1991 roku o lasach (tekst jednolity Dz.U. 2020.8.),
 - ustawy z dnia 13 kwietnia 2004 roku o ochronie przyrody (Dz.U. 2020.55 t.j. z późn. zm.),
 - ustawy z dnia 27 kwietnia 2001 roku- Prawo ochrony środowiska (tekst jednolity Dz.U. 2020.1219 t.j. z późn. zm.),
 - rozporządzenia Ministra Środowiska z dnia 22 marca 2006 roku w sprawie szczególnych zasad zabezpieczenia przeciwpożarowego lasów (Dz.U. z 2006 roku Nr 58, poz. 405 z późn. zm.)
 - b) jeżeli jakkolwiek z wymienionych wyżej przepisów prawnych ulegnie zmianie, a gdzie w jego miejsce wejdzie nowa regulacja prawna, Korzystający zobowiązany będzie do przestrzegania tych przepisów z uwzględnieniem ich aktualizacji.
 - b) zapewnienia bezpieczeństwa, w tym osobom postronnym, w trakcie oznakowania szlaków.
 - c) dokonywania przeglądów szlaków (urządzeń, nawierzchni i oznakowania, drzew niebezpiecznych) dwa razy do roku, czyli minimum przed i po sezonie turystycznym.
 - d) zgłaszania do Udostępniającego wszelkich informacji o powalonych drzewach wymagających usunięcia, lub innych zagrożeniach.
 - e) zawarcia umowy ubezpieczenia odpowiedzialności cywilnej dotyczącej administrowania szlakiem/trasą*. Określony w zdaniu poprzednim obowiązek Korzystającego od odpowiedzialności z tytułu wyrządzonych szkód, w szczególności pozostaje on zobowiązany do naprawienia szkody w części niezaspokojonej w ramach umowy ubezpieczenia.
2. Korzystający zwalnia Udostępniającego – mocą niniejszego porozumienia oraz bez potrzeby składania w tym celu dodatkowych oświadczeń – z wszelkiej odpowiedzialności kontaktowej i deliktowej i przejmuje ją na siebie, a jeżeli takie zwolnienie nie byłoby dopuszczalne na podstawie przepisów prawa,
 - a) w przypadku skierowania przez osobę trzecią roszczenia wobec Nadleśnictwa, związanego z niniejszą umową, zobowiązana jest współdziałać z Nadleśnictwem w celu odparcia wszelkich zarzutów takiej osoby trzeciej, w tym w szczególności przedstawić niezbędne dowody i informacje.
 - b) w przypadku wszczęcia przeciwko Nadleśnictwu postępowania, w tym w szczególności postępowania sądowego, o ile będzie to dopuszczalne na podstawie obowiązujących przepisów, zobowiązana jest przystąpić do procesu w charakterze interwenienta ubocznego.
 - c) zwróci równowartość kosztów, poniesionych przez Nadleśnictwo w związku z pociągnięciem Nadleśnictwa do odpowiedzialności, w związku z roszczeniami osób trzecich za szkody mogące nastąpić na obszarze szlaku

W STRATEGII PGL LP NA LATA 2014-30



Lasy spełniają szereg funkcji, które można podzielić na:

- ekologiczne (przyrodnicze) – związane z zachowaniem zasobów roślin i zwierząt, ich stabilności i różnorodności, redukcją CO₂ oraz ochroną zasobów wody i gleby;
- społeczne – związane z możliwością obcowania z naturą, spędzania wolnego czasu, uprawiania sportu i turystyki oraz zapewnienia produktów lasu na codzienne potrzeby;
- gospodarcze – związane z dostarczaniem surowca drzewnego na potrzeby przemysłu i konsumpcji oraz tworzeniem rynku pracy w ramach lokalnych społeczności.

W STRATEGII PGL LP NA LATA 2014-30

Zapisy ustawy z dnia 28 września 1991 r. o lasach nakładają na PGL Lasy Państwowe obowiązek prowadzenia gospodarki w lasach będących własnością Skarbu Państwa w sposób zapewniający **trwałe równoważenie tych wszystkich funkcji**. Funkcje przenikają się wzajemnie, tworząc system powiązań warunkujących ich realizację w ramach prowadzonej gospodarki leśnej.

Państwowe Gospodarstwo Leśne Lasy Państwowe w swej strategii musi równoważyć wszystkie te oczekiwania, stawiając sobie cele i zadania, zapewniające jednoczesną realizację wszystkich funkcji gospodarki leśnej.

MAPY CIEPŁA

Import Activities from Other Services

mapmyfitness

Get Started



Get Started

runkeeper

Get Started

endomondo

Get Started

runastic

Get Started

GARMIN

Connected

WATCH

Get Started

Wear OS by Google

Get Started

SAMSUNG

Get Started

fitbit

Get Started

ZEPPEL

Get Started

ZWIFT

Get Started

wahoo

Get Started

PELTON

Get Started

POLAR

Get Started

SUUNTO

Get Started

TRAINERROAD

Get Started

HAMMERHEAD

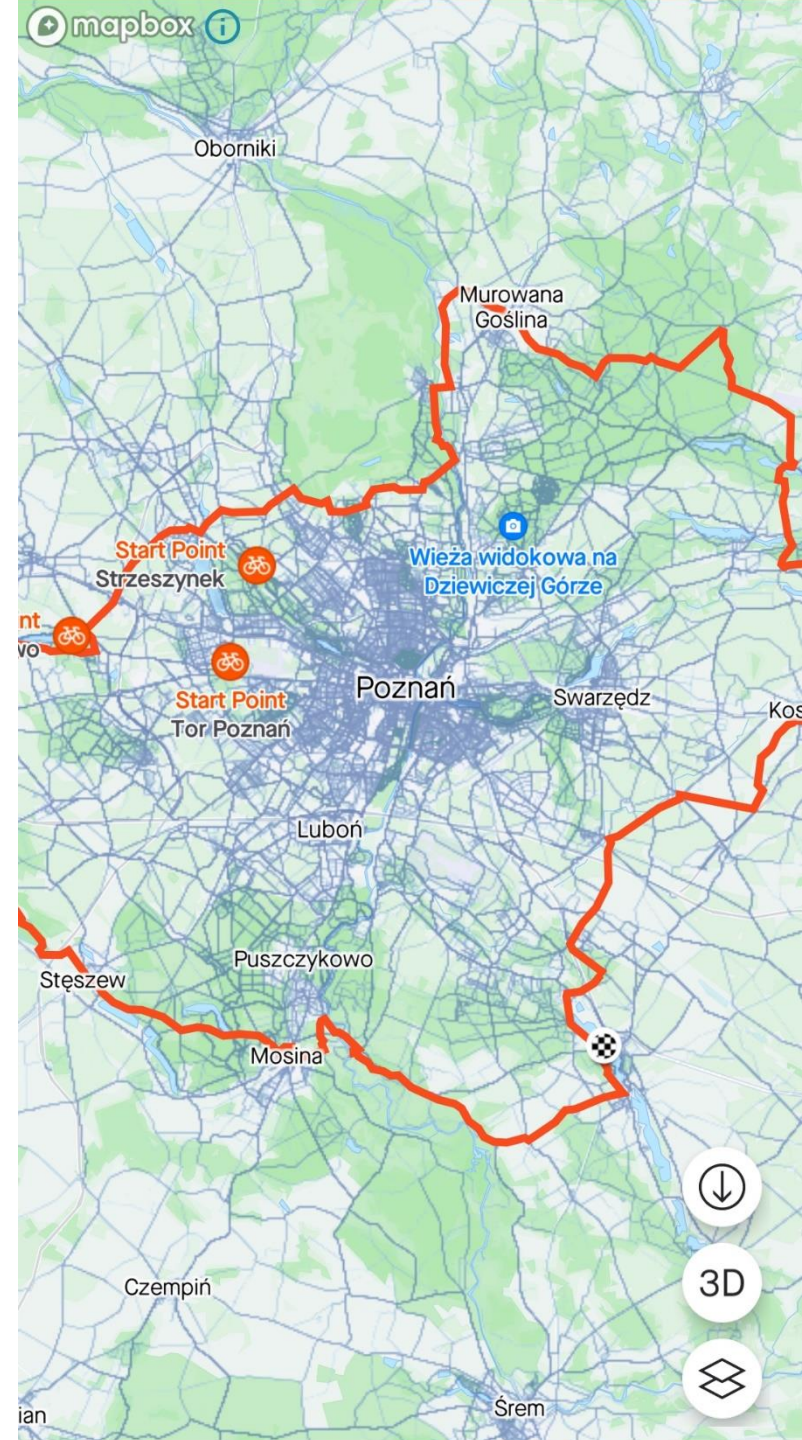
Get Started

bryton

Get Started

More devices

Get Started



Routing preferences

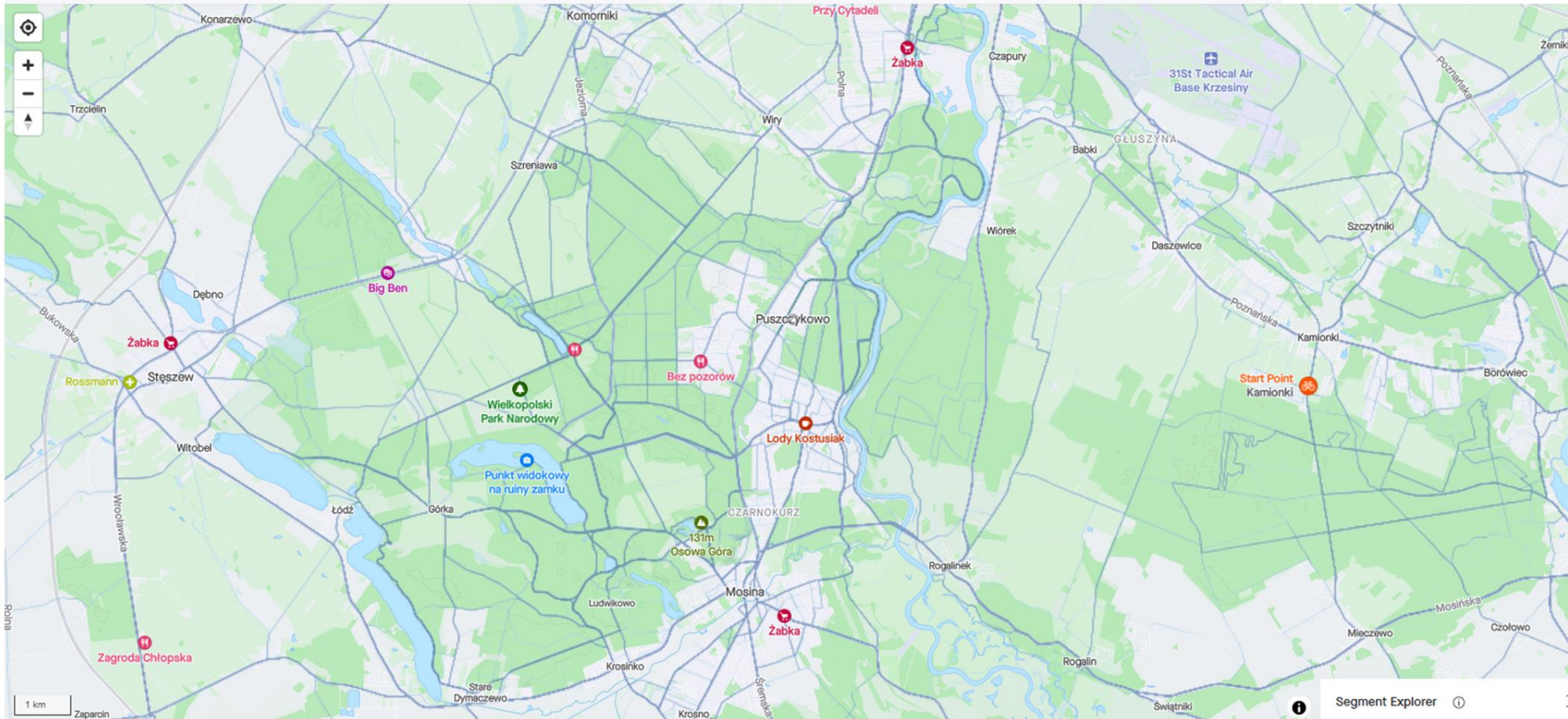
🔍 Puszczykowo, Poznań County, Greater Poland Voivodeship, Poland

↑
↺
↻
🗑️
Save

- Ride Wycinek prostokątny
- Follow most popular
- Any elevation
- Any surface type
- Use manual mode
- Show distance markers
- km Kilometers

Map preferences

- Show Global Heatmap
- Personal Heatmap
- Show segments
- Points of Interest
- Standard
- 3D Show 3D Terrain



Ride	Distance	Elevation Gain	Elevation Loss	Est. Moving Time	Surface Type
	0.00 km	0 m	0 m	0s	<input type="checkbox"/> --% PAVED <input type="checkbox"/> --% DIRT <input type="checkbox"/> --% NOT SPECIFIED

Elevation Profile ↕

My Routes / Promno 1

Promno 1

Walking Route

★ Saved

Edit



Details

📍 13.3 km

📏 155 m

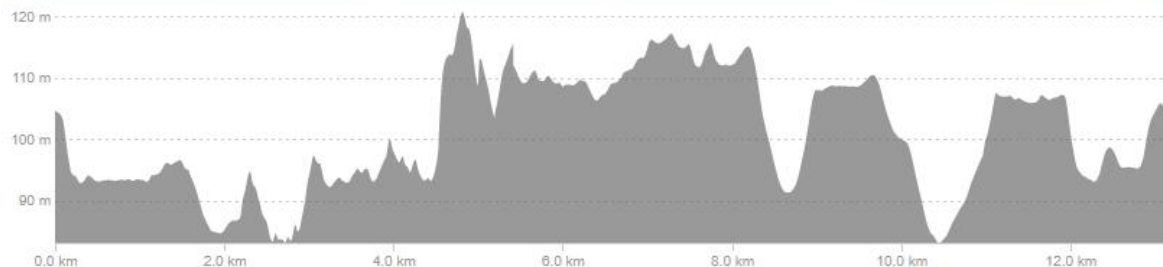
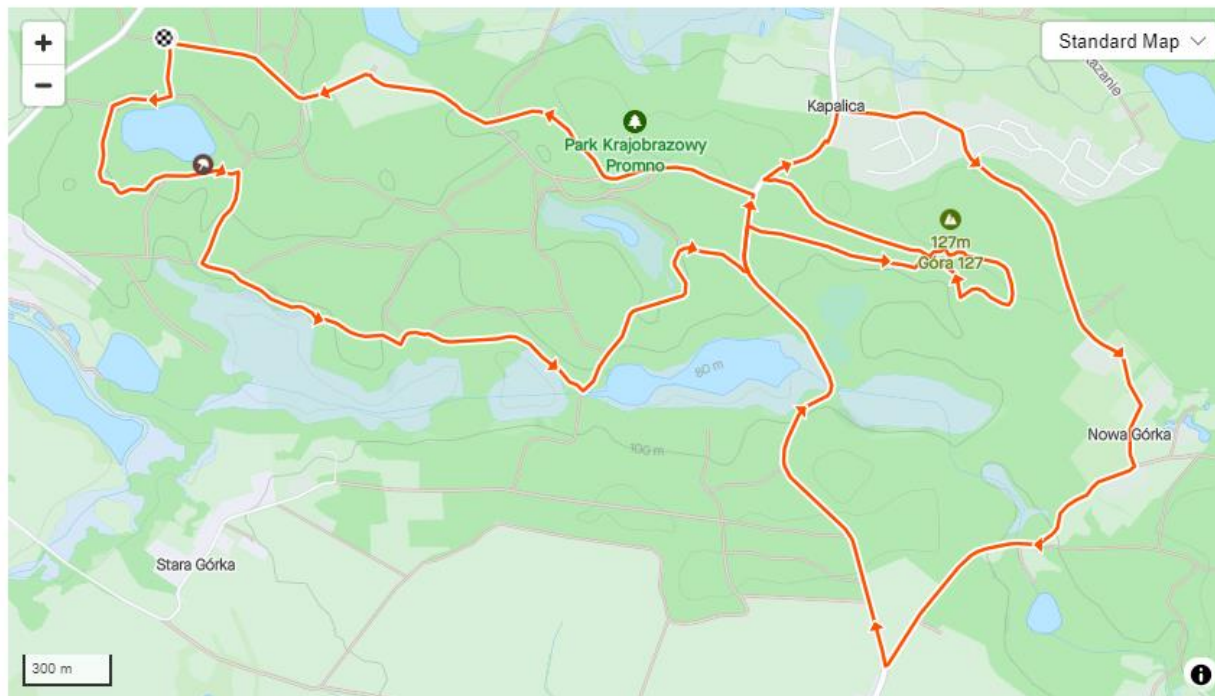
🕒 3:14:17

CREATED BY

Fluo Pączek 🧑🏻
May 7, 2023 · Private



Route and Elevation



TOMASZ WIKTOR

DYREKTOR DEPARTAMENTU SPORTU I TURYSTYKI

ANDRZEJ KALENIEWICZ

KIEROWNIK ODDZIAŁU TURYSTYKI

URZĄD MARSZAŁKOWSKI WOJEWÓDZTWA WIELKOPOLSKIEGO

 61 626 68 40

 DS.SEKRETARIAT@UMWW.PL

 WWW.UMWW.PL

**DZIĘKUJEMY
ZA UWAGĘ**