

Kompleks gruntów nr 4

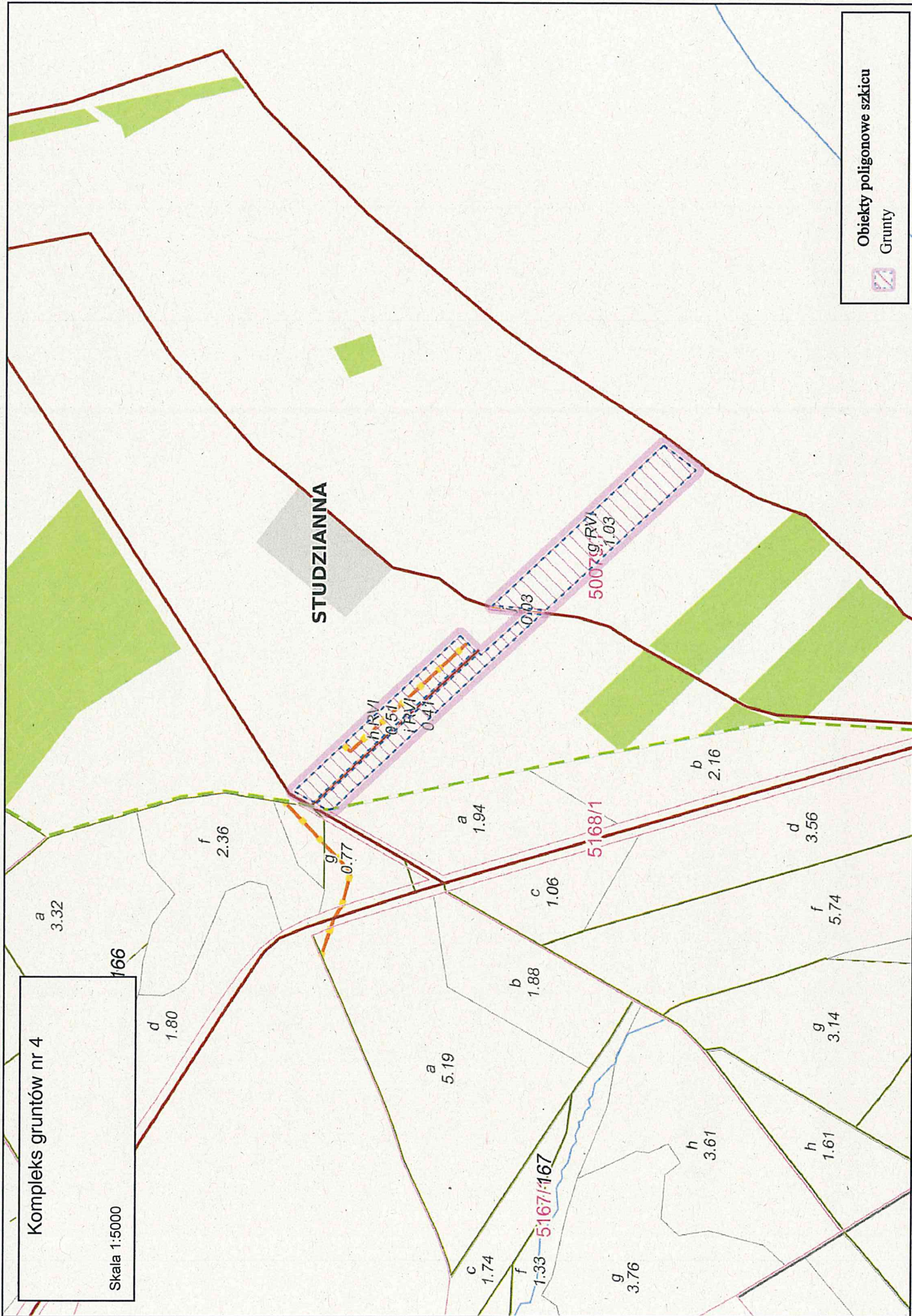
Skala 1:5000

166

STUZIANNIA

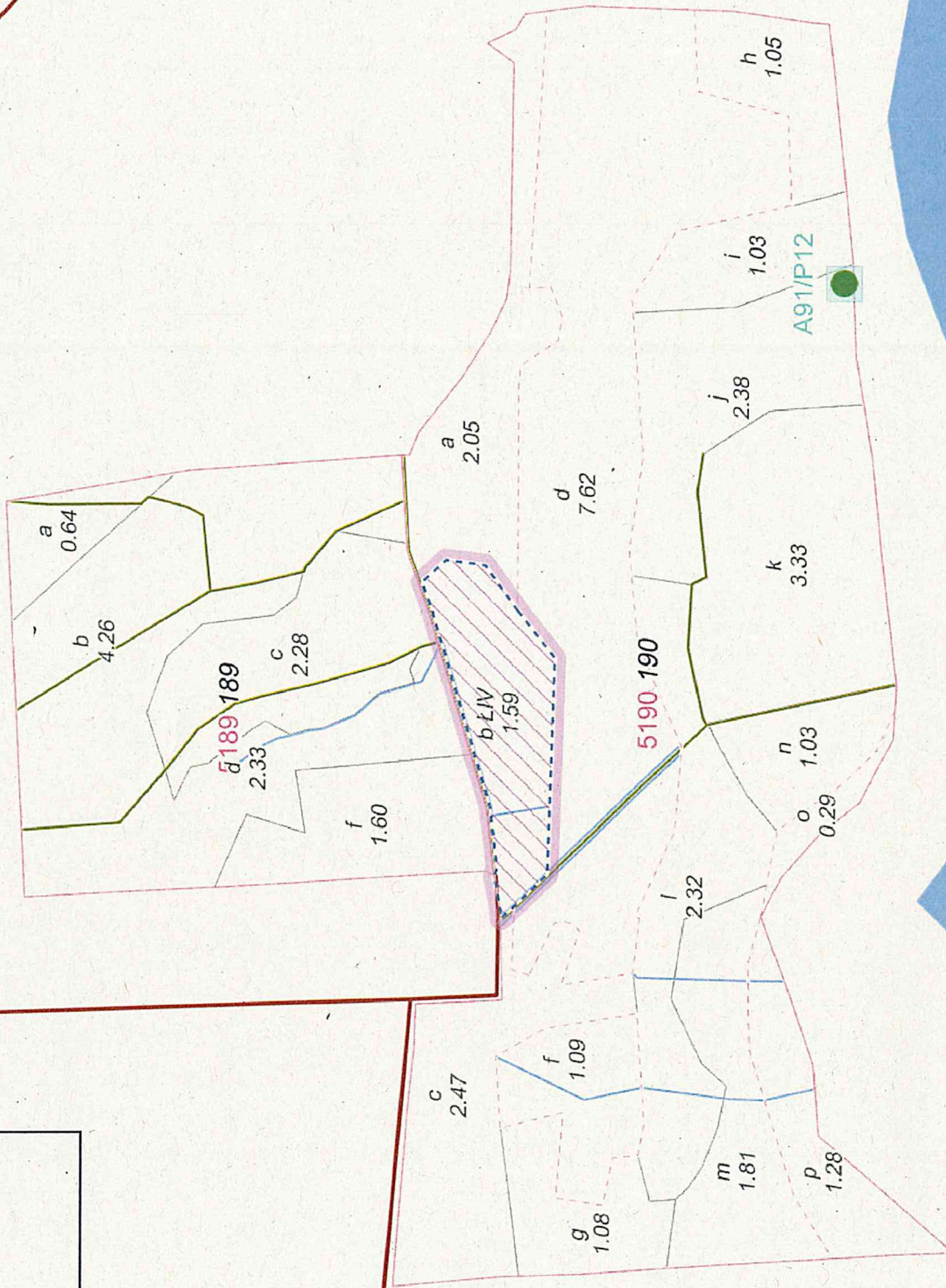
Obiekty poligonowe szkicu

Grunty



Kompleks gruntów nr 5

Skala 1:5000



Obiekty poligonowe szkicu

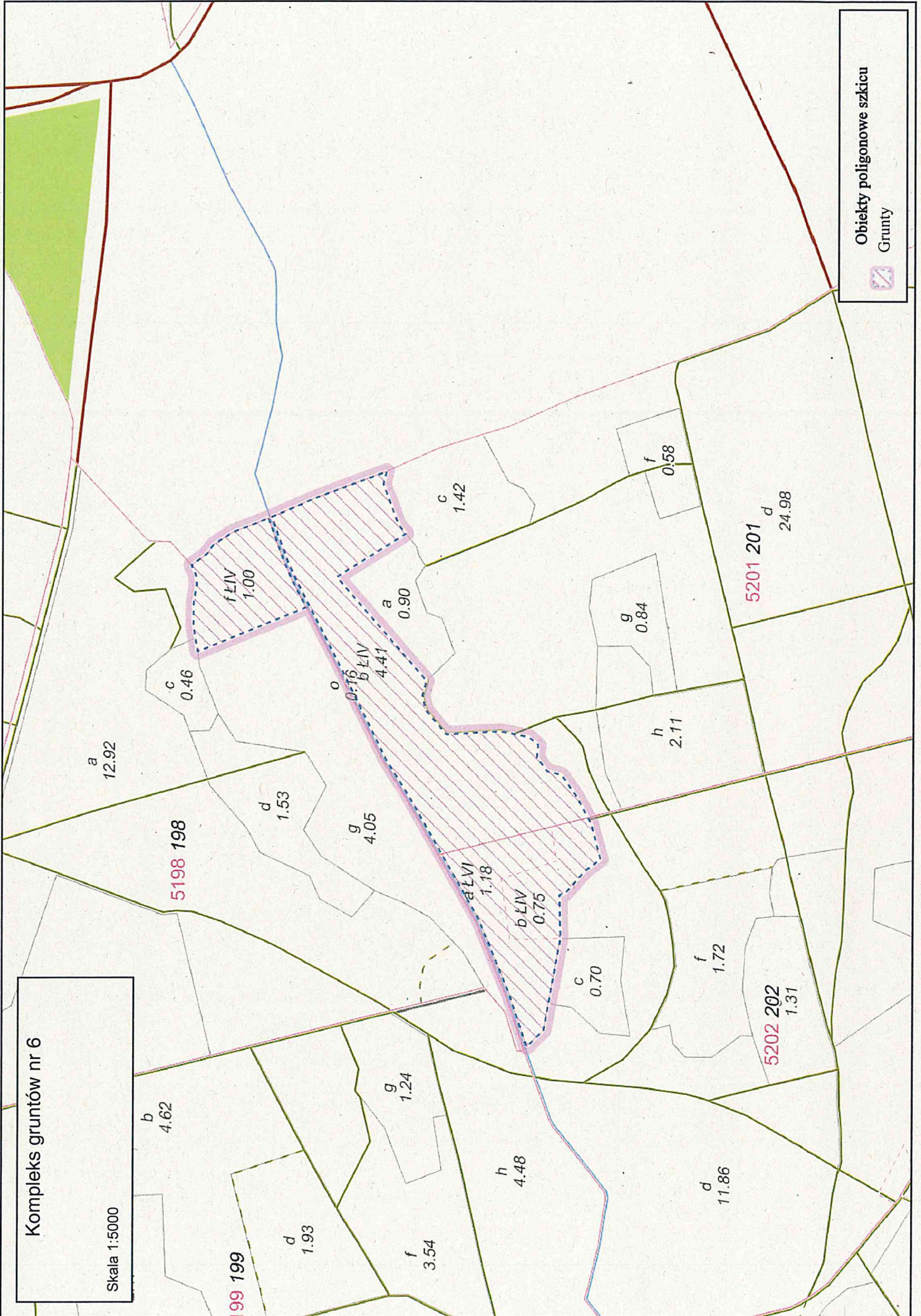
Grunty



Kompleks gruntów nr 6

Skala 1:5000

Obiekty poligonowe szkicu
Grunty



Kompleks gruntów nr 7

Skala 1:2500

g 5097/297
5.50

m RV
2.43

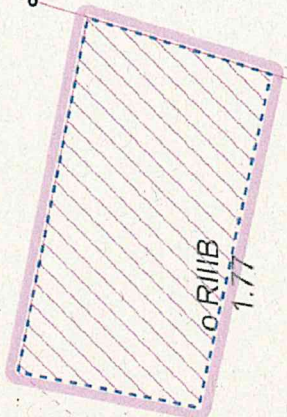
n RIVA
2.78

o RIIIB
1.77

h
2.91

Szkie

Grunty



Kompleks gruntów nr 8

Skala 1:2500

I R/VB
0.36

50151/3

m R/VA
2.87

Szkie

Grunty

